



Colegio de Ingenieros
de Caminos
Canales y Puertos

**CAMINOS
MADRID**

noviembre
2023

PRESENTACIÓN DEL LIBRO:

"HISTORIA
DOCUMENTADA DE
LA CARRETERA DE
LA REPÚBLICA, DE
EL PARDO A LA
SIERRA DE
GUADARRAMA"

FECHA: 27
de
NOVIEMBRE
a las 18,30

Autor: José María Díaz Retana
Edición Fundación Ingeniería y sociedad

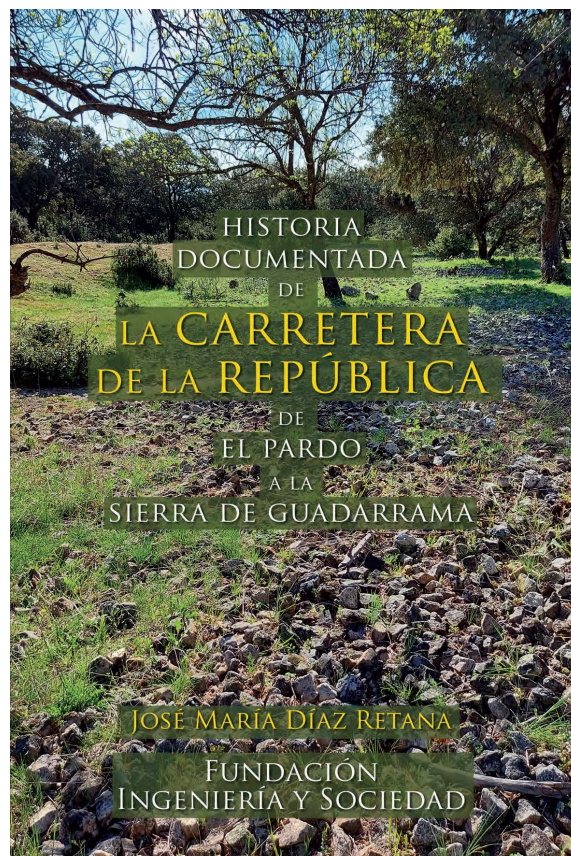
Con la
colaboración de:



www.caminosmadrid.es
913081999
actividadescaminosmadrid@ciccp.es

HISTORIA DOCUMENTADA DE LA CARRETERA DE LA REPÚBLICA, DE EL PARDO A LA SIERRA DE GUADARRAMA

Este libro, editado por la Fundación Ingeniería y Sociedad, describe y explica la tortuosa historia de una carretera que afortunadamente no llegó totalmente a término. También narra la pequeña historia de los hombres y mujeres que, a caballo del abrupto cambio histórico de la segunda República a la Dictadura, dedicaron sus esfuerzos a hacerla posible. Esta carretera de la República fue planificada, proyectada y desarrollada por el Gabinete Técnico de Accesos y Extrarradio de Madrid entre 1933 y 1939, siendo abandonada, en buena parte, tras la llegada de Francisco Franco a El Pardo en 1940. Era una importante infraestructura concebida como un acceso directo, de altas prestaciones, desde Madrid a la Sierra del Guadarrama, que atravesaba el monte de El Pardo y buena parte de la cuenca alta del Manzanares.



PRESENTACIÓN

18,30 del 27 de noviembre

El libro va a ser dado a conocer en un acto al que dará la bienvenida **Javier Soto**, vocal de la Junta Rectora de la Demarcación de Madrid del Colegio de Ingenieros de Caminos, Canales y Puertos, y será presentado y moderado por **Fernando Mínguez Izaguirre**, ingeniero de caminos y patrono de la Fundación Ingeniería y Sociedad, en el que intervendrán:

- **Fernando Colmenarejo García**, arqueólogo experto en el Real de Manzanares, que nos situará arqueológicamente en el entorno del "humilde" río Manzanares.
- **José María Díaz Retana**, ingeniero de caminos, autor del libro, que efectuará una intervención realizando un recorrido panorámico sobre la carretera de El Pardo a la Sierra de Guadarrama.

La presentación finalizará con un **coloquio** sobre los temas tratados, moderado por **Fernando Mínguez Izaguirre**.





Colegio de Ingenieros
de Caminos
Canales y Puertos

**CAMINOS
MADRID**

diciembre
2023

Visita: **Viaje al
trozo 3º de la
carretera de El
Pardo a la
Sierra de
Guadarrama**

Fecha:
2 de
diciembre

Con la
colaboración de:




www.caminosmadrid.es
913081999
actividadescaminosmadrid@ciccp.es

Viaje al trozo 3º de la carretera de El Pardo a la Sierra de Guadarrama.

En este viaje recorreremos un paraje integrado en la zona de reserva integral del Parque Regional de la Cuenca Alta del Manzanares: la parte sur del trozo 3º de la carretera de la República de El Pardo a la Sierra de Guadarrama y el final del cañón del río Manzanares.



Cerro de Marmota, Pontón de la carretera de la República y puente del XVIII de la antigua cerca de El Pardo



Puente de Marmota sobre el Manzanares

Visita: Viaje al trozo 3º de la carretera de El Pardo a la Sierra de Guadarrama

Visita

2 de diciembre

9:30 - Salida desde el Colegio (c/Almagro 42)

- Paseo, de 8,5 km, por la parte sur del trozo 3º de la carretera de El Pardo a la sierra de Guadarrama (zona de reserva integral del Parque Regional de la Cuenca Alta del Manzanares) examinando las obras de fábrica mas singulares de la carretera y el puente del arroyo Jaramillo, del siglo XVIII, de la antigua cerca de El Pardo.

- Visita a la desembocadura del cañón del Manzanares en la cola del embalse de El Pardo y al puente de Marmota sobre el Manzanares. Este puente, con lomo de asno invertido, es también del siglo XVIII y pertenece a la cerca de El Pardo.

15:00 - Almuerzo en restaurante de la Ermita de Nuestra Señora de Los Remedios (Colmenar Viejo)

- Visita Necrópolis Visigoda de Remedios.

19:00 Hora prevista de regreso a Madrid

NOTA: se recomienda el uso de calzado de monte (bota o zapato) y bastón.



Muro de acompañamiento y alcantarilla, modelonº 2 de la colección oficial de 1922

Visita: Viaje al trozo 3º de la carretera de El Pardo a la Sierra de Guadarrama

Inscripciones y precios

Por correo electrónico (actividadescaminosmadrid@ciccp.es) o por tlfno. (913 081 999) indicando: Nombre y apellidos, Nº de colegiado, DNI, Fecha de nacimiento, E-mail y Tlfno.

Los colegiados basta que indiquen su nombre y nº de colegiado.

Las plazas son limitadas.

La reserva de plaza no será efectiva sin la previa confirmación por parte de la Demarcación.

Cuota de inscripción y forma de pago

Colegiado o acompañante: **60 €**

La cuota de inscripción incluye visitas programadas con traslados en autocar y almuerzo.

Transferencia bancaria a Banco Caminos:

Cuenta: ES66 0234 0001 0310 0544 0829


Titular: Colegio de Ingenieros de Caminos, Canales y Puertos.

Indicar si se desea factura a nombre de una Empresa u Organismo, acompañando CIF

Incluir datos de identificación de los inscritos y referencia: Visita carretera de El Pardo a la Sierra de Guadarrama

Política de cancelaciones:

No se reintegrará la cuota a las cancelaciones notificadas después del período de inscripción



Cola del embalse de El Pardo
(Fotografías: J.M.Díaz Retana)